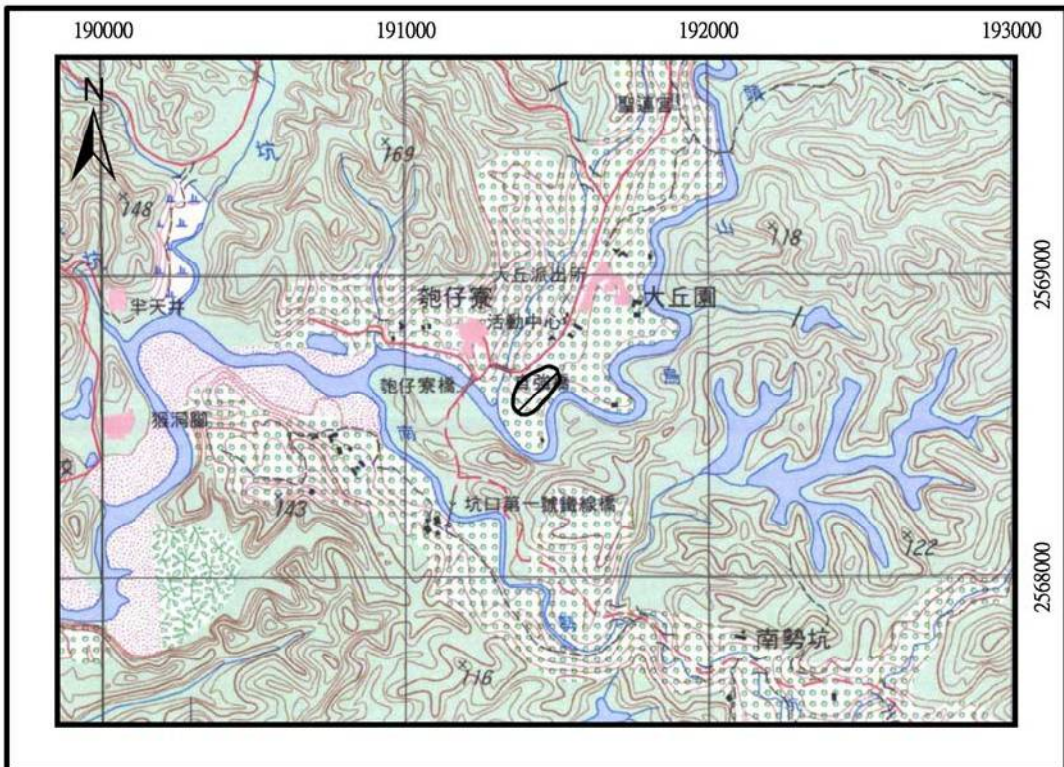




| 大丘園遺址 | | | | |
|---|---|--------------|-------|-------------------|
| 代號：1109-TCY | | | | |
| 地理環境 | | | | |
| 經 緯 度： | 東經 120°25'40" | 北緯 23°13'10" | 方格座標： | E191441×N2568709m |
| 行政隸屬： | 臺南縣六甲鄉大丘村 | | | |
| 地 理 區： | 嘉南平原－曾文溪沖積平原 | | | |
| 海拔高度： | 100-110m | | | |
| 所屬水系： | 烏山頭水庫主流（曾文溪／曾文溪集水區） | | | |
| 相關道路： | 南 174：2.3K | | | |
| 簡要描述： | 遺址位於大丘園聚落之西南側，烏山頭水庫主流北岸，由南 174 縣道 41.7 公里處，往大丘園之產業道路過大丘園派出所，約 2.3 公里南側的柳丁園為遺物集中區。 | | | |
| (地形圖附道路及水道並劃記範圍) | | | | |
|  | | | | |
| 遺址狀態 | | | | |
| 遺物分布： | 本遺址之出土遺物大多零星散佈於果園內，但是出土數量密度不高，以細碎的夾砂紅陶為主，於農地邊坡約當地表下 30 公分處可見清楚的文化層斷面。 | | | |
| 面 積： | 長寬大致 150m×200m，面積約 24000 m ² 。 | | | |
| 保存狀況： | 遺址因果園耕作而受到相當程度擾動。 | | | |
| 文化類型： | 大湖文化、蔦松文化 | | | |

| | |
|---|--|
| 年 代： | 約 3300-1800 B.P.、1800-350 B.P. |
| 遺 跡： | |
| 遺物類別（附照片） | |
| 文 化 遺 物 | |
| 石 器： | |
| 陶 器： | 1. 大湖文化：陶腹片（本計畫採集） 2. 蔦松文化：陶腹片（本計畫採集） |
| <div style="display: flex; justify-content: space-around;"> <div style="text-align: center;">  <p>圖說：陶腹片正面（本計畫採集）</p> </div> <div style="text-align: center;">  <p>圖說：陶腹片背面（本計畫採集）</p> </div> </div> | |
| 骨 器： | |
| 金 屬 器： | |
| 其 他： | |
| 自 然 遺 物 | |
| 動 物： | |
| 植 物： | |
| 岩 石： | |
| 土 壤： | 黃褐色壤土 |
| 其 他： | |
| 遺址代表意義 | |
| 文化意義： | |
| 歷史沿革： | |
| 評鑑等級： | 一般性遺址 |
| 建議事項 | |
| 遺址處理： | 保持現狀，避免重大開發及翻整。 |
| 遺物保存： | |
| 行政處理： | <input type="checkbox"/> 指定遺址 <input checked="" type="checkbox"/> 列冊遺址 <input type="checkbox"/> 疑似遺址 |
| 其 他： | |
| 備 註 | |
| 本遺址之名稱「大丘園」與南投集集的「大邱園」遺址音同而字異，因此暫不變更遺址名稱。 | |

| 研究簡史 | | | |
|---|--|--|------|
| 1. 2008 年 3 月 5 日許清保調查發現。 | | | |
| 2. 2008 年 10 月 23 日本計畫鄒騰露、吳佩秦調查。 | | | |
| 參考文獻 | | | |
| | | | |
| 土地管理基本資料 | | | |
| 定著土地地號： | | 總面積： 平方公尺 | |
| 使用分區（類別）： | | | |
| 地號： | 姓名 | 戶籍或連絡地址 | 聯絡電話 |
| 面積： | | | |
| 所有人（代表） | | | |
| 使用人 | | | |
| 管理人 | | | |
| 土地使用現況 | | | |
| 使用分區（類別） | | | |
| 附近景觀： | | 遺址目前所在周遭大多為果園。 | |
|  | |  | |
| 圖說：遺址之遠景 | | 圖說：由遺址往南側拍攝 | |
| 使用現況： | <input type="checkbox"/> 荒廢地 <input checked="" type="checkbox"/> 農耕 <input type="checkbox"/> 景觀綠地 <input type="checkbox"/> 建築區 <input type="checkbox"/> 其他 說明：遺址目前為柳丁園。 | | |
|  | |  | |
| 圖說：出土遺物大多散佈於柳丁園內 | | 圖說：地表調查與記錄工作照 | |



圖說：裸露於邊坡的夾砂陶片



圖說：樹根下露出的文化層土壤

其他相關事項

執行單位：台灣打里摺文化協會

計畫主持人：劉益昌

填表人：吳佩秦／顏廷仔／劉益昌